

# LE RESEAU SAGNE

Service d'Aide à la Gestion de la Nature et de l'Environnement

## RAPPORT ANNUEL

### PROGRAMME ANNEE 2006



75 voie du TOEC  
F 31076 TOULOUSE cedex 3



Amalvit  
F 81470 PECHAUDIER

# SOMMAIRE

<b>BILAN D'EXECUTION :</b> .....	<b>3</b>
<b>DIAGNOSTICS INITIAUX, ET CONVENTIONS D'ADHESION</b> .....	<b>3</b>
Situation au 31/12/2006 : .....	3
Répartition par département : .....	4
Profil des adhérents .....	4
<b>INVENTAIRE DES SITES :</b> .....	<b>5</b>
Campagne 2006 : .....	5
Etat de la base de données des sites : .....	5
<b>FORMATION - SENSIBILISATION</b> .....	<b>5</b>
<b>REUNIONS DE COORDINATION</b> .....	<b>5</b>
<b>REUNIONS DIVERSES</b> .....	<b>6</b>
<b>VISITES-CONSEIL</b> .....	<b>6</b>
<b>VISITES EVALUATION</b> .....	<b>6</b>
<b>PROGRAMMATION DE TRAVAUX ET ASSISTANCE TRAVAUX SPECIFIQUES :</b> .....	<b>7</b>
<b>COMMUNICATION</b> .....	<b>8</b>
la lettre de liaison : .....	8
un classeur d'initiation : .....	8
<b>SEMINAIRE TECHNIQUE : L'ECOLE DES SAGNES</b> .....	<b>9</b>
Dossier de presse et communiqué de presse : .....	9
Réalisation d'un clip « paroles d'adhérents » : .....	9
Supports de communication : (voir en annexes).....	10
<b>ACTIONS MENEES HORS RESEAU SAGNE :</b> .....	<b>11</b>
Construction de la SCIC .....	11
Fiche technique sur SCIC (cf annexe).....	11
<b>PROGRAMME 2007/2012 : PRINCIPALES AMELIORATIONS APPORTEES AU RESEAU SAGNE</b> .....	<b>11</b>
Missions techniques : .....	11
Les améliorations : .....	11
Organisation : .....	11
<b>TABLEAU DE BORD FINANCIER ET ETAT DES MISSIONS</b> .....	<b>12</b>
<b>ANNEXES</b> .....	<b>13</b>

## BILAN D'EXECUTION :

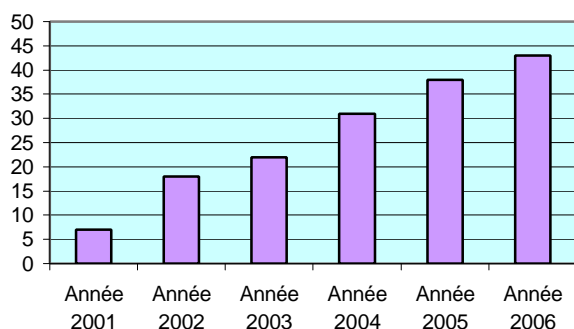
### DIAGNOSTICS INITIAUX, ET CONVENTIONS D'ADHESION

**7,63 % des surfaces de zones tourbeuses actuellement connues en Midi-Pyrénées bénéficie d'une adhésion au réseau SAGNE.** (près de 16% pour le département du Tarn) (chiffre d'après l'inventaire, actualisés au 31/12/2006)

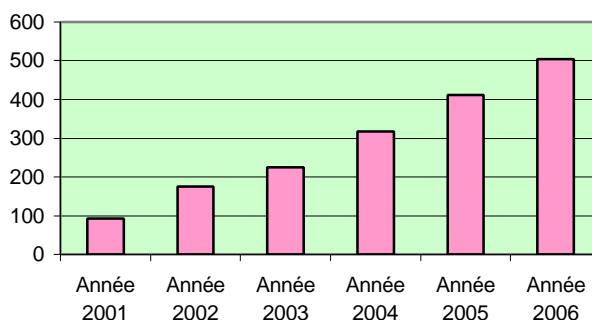
#### Situation au 31/12/2006 :

	Année 2006	Année 2005	variation 2005/2006	Année 2004	Année 2003	Année 2002	Année 2001
Nb adhérents	43	38	13,16%	31	22	18	7
Nb tourbières concernées	113	91	24,18%	71	36	28	13
Nb d'îlots de gestion	146	117	24,79%	89	55	44	
Nb nouvelles tourbières (inconnues dans l'inventaire 1999)	14	46	-69,57%	34	22	13	4
surface de zones tourbeuses sous convention d'adhésion au 31/12	458,88	366,65	25,15%	273,6	182,8	175,8	92
Surface totale "Réseau SAGNE" consolidation avec les sites ENMP	503,88	411,65	22%	318,6	225,8		

**Evolution du nombre d'adhérents**



**Evolution des surfaces totales en adhésion (ha)**



## Répartition par département :

	Tarn	Hérault	Aveyron	Lot	Ariège	Hautes-Pyrénées	Haute-Garonne	TOTAL
Nb Adhérent en 2005	25	2	5		4	3		<b>39</b>
Nb Adhérent en 2006	29	2	5	1	3	3		<b>43</b>
Nb de tourbières concernées en 2006	23							<b>23</b>
Nb total de tourbières connues (inv life 98)	625	631	2223	167	649	657	140	<b>5092</b>
Surface total adhérent 2005	261,36	17	33,23		16,06	39		<b>366,65</b>
Surface en cours (2006)	92,23							<b>92,23</b>
Surface ENMP	43					2		<b>45</b>
<b>TOTAL</b>	<b>396,59</b>	<b>17</b>	<b>33,23</b>	<b>0</b>	<b>16,06</b>	<b>41</b>	<b>0</b>	<b>503,88</b>

Cette année, 5 gestionnaires ont été identifiés :

2 sont adhérents,

2 autres ne se sont pas encore prononcés car ces personnes ont été rencontrées en fin d'année.

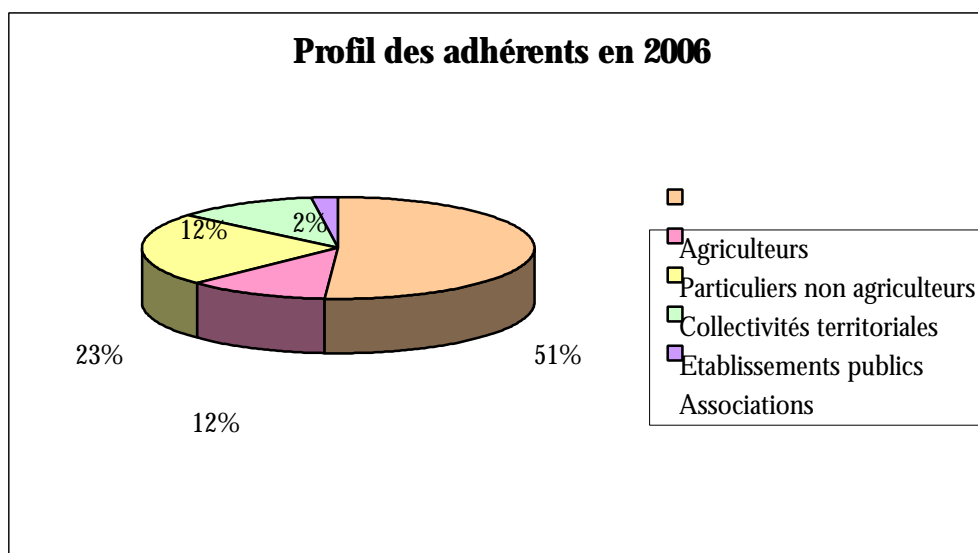
1 gestionnaire (propriétaire) a refusé l'adhésion car il souhaite vendre sa propriété cette année.

De plus, de nouveaux partenaires ont été rencontrés cette année (visites conseils) ; leur adhésion au Réseau SAGNE est en cours.

le muséum d'histoire naturelle de Toulouse, site de la Marouine (31)

le Conseil Général du Lot : Marais de Lapoumignague ou des Arques et zones humides de Leyrissou (46)

## Profil des adhérents



Déjà l'année dernière, on remarquait qu'une petite majorité d'adhérents étaient des agriculteurs, mais que les collectivités territoriales et autres étaient de plus en plus nombreuses à vouloir gérer au mieux leur patrimoine naturel. Cette année encore, cette tendance se confirme.

## INVENTAIRE DES SITES :

### Campagne 2006 :

- nombre de nouveaux sites recensés : 21 sites pour 79,96 ha
- sites connus révisés (contour et description) : 1 site pour 12,37 ha

### Etat de la base de données des sites :

Au 31 décembre 2006, la base de données compte **918 sites** pour **6 600,04 ha**. (si l'on exclut les sites de l'Aude et de l'Hérault, la base compte 838 sites et 5 912 ha).

Pour mémoire, la base de données est issue à l'origine de l'inventaire *Life* « Tourbières de Midi-Pyrénées », qui comptait en 1999 : 468 sites et 5 092 ha.

En 6 années de fonctionnement du Réseau SAGNE, la base de données s'est enrichie de **450 sites** nouveaux (progression de 96,15%) et de **1 508,04 ha** de zones tourbeuses (progression de : 29,69 %).

La description des sites s'affine de plus en plus (cartographie plus précise se limitant strictement au terrain en nature de zone humide), d'où une progression des surfaces connues qui n'est pas proportionnelle au nombre de sites décrits.

## FORMATION - SENSIBILISATION

### *1,5 journées de formation rassemblant 57 personnes*

- Formation gestion des zones humides, aspects appliqués pour la bassin du Viaur pour les techniciens du Contrat Viaur, techniciens CG du Tan, élus du Contrats Viaur, élus du CG de l'Aveyron (16/03 2006, 6 personnes) :
  - o présentation des outils de gestion conservatoire pour appliquer une politique de conservation des zones humides.
- Visite découverte de la tourbière de Canroute pour des élèves de Terminale Agricole du lycée agricole de Fonlabour (09/05/2006, 30 personnes) :
  - o présentation de la tourbière et des possibilités de gestion
- Visite découverte de la tourbière de Canroute pour des étudiants de BTSA ACSE du lycée agricole de Touscayrats (21/11/2006, 21 personnes) :
  - o présentation des tourbières en général, approche du fonctionnement de l'écosystème et de sa gestion

## REUNIONS DE COORDINATION

- une réunion de coordination le 6 février 2006 : bilan de l'année 2005 et prévisions d'actions pour l'année 2006,

## REUNIONS DIVERSES

- réunion avec la DIREN et l'Agence de l'Eau pour présenter le programme 2007/2012 (le 11 septembre 2006 à la DIREN)
- réunion avec la Région pour présenter pour présenter le programme 2007/2012 (le 20 octobre 2006 au Conseil Régional)

## VISITES-CONSEIL

### *6,5 journées ont été consacrées aux visites conseil.*

Elles ont permis d'aider :

- **deux adhérents du réseau SAGNE** :
  - o expertise du site suite au feu pastoral fait sur la tourbière, commune de Lamontélaré dans le Tarn (18\_Phalippou)
  - o recherche de solution pour le franchissement d'un ruisseau sur une tourbière, commune d'Anglès dans le Tarn (24\_Séguy)
- **un agent de l'ONF**, opérateur du Docob : expertise de la tourbière de Freychinède, en Ariège.
- **un technicien ENS du Conseil Général du Tarn** : visite de la tourbière de la Roumignane pour une évaluation de faisabilité technique d'une gestion conservatoire, commune de Paulinet dans le Tarn
- **des techniciens ENS du Conseil Général du Lot** : visite de 4 marais pour une évaluation de faisabilité technique d'une gestion conservatoire des 4 sites
- **un photographe pour le compte de l'Agence de l'Eau** : visite de tourbières pour prise de photos
- **le sous-préfet** : réunion de coordination entre les services à la demande du sous-préfet pour un projet d'une micro-centrale
- **le Museum d'Histoire Naturelle de Toulouse** : examen du site pour rechercher des solutions techniques de gestion et d'entretien
- **le Maire du Vernet d'Ariège** : appui méthodologique pour bâtir une politique de conservation d'une zone humide

## VISITES EVALUATION

Cette année, 19 adhérents ont bénéficié d'une visite annuelle, ce qui représente 209,4 ha.

## PROGRAMMATION DE TRAVAUX ET ASSISTANCE TRAVAUX SPECIFIQUES :

Ce temps a été consacré :

### ?? au montage administratif des dossiers de demande de subvention :

- l'ONF, Unité Territoriale des Monts de Lacaune (forêts domaniales de la Salesse et du Haut-Agout 81)
- Mr Sénégas Alain (81)
- Mr Vieu Jean-Jacques (81)
- le Syndicat des Montagnes (09)
- Mr Welch Jean-Marie (81)

Tous ces dossiers sont en attente d'une prochaine possibilité de financement avec d'autres partenaires

Les travaux envisagés ont pour objectif :

- la réouverture partielle des milieux en cours de fermeture par broyage et exportation de matière
- le bûcheronnage
- la pose de piézomètres pour le suivi des niveaux de nappes d'eau
- l'entretien de clôtures en vue de favoriser le pâturage
- la restauration hydraulique par la mise en place de barrages-seuils sur les fossés drainant.

### ?? ainsi qu'à la réception des chantiers réalisés en début d'année :

- Mr Phalippou Olivier (81), février 2006
- Mr Fargues Jean-Claude (81), mai 2006
- Mme Moise Claudine (81), mai 2006
- Mr Plagnet Lionel (65), février 2006
- Le Conseil Général de l'Aveyron (12), avril 2006

Ces travaux de restauration se sont déroulés entre février 2006 et mai 2006 ces travaux avaient pour objectif :

- la réouverture des milieux en cours de fermeture par broyage et exportation de matière, le bûcheronnage, le débroussaillage
- la création de mares et de zones décapées en vue de créer des zones refuges
- l'entretien de clôtures en vue de favoriser le pâturage

Notons que c'est la première fois depuis 6 ans de fonctionnement que des travaux ont été engagés dans le cadre du réseau SAGNE. L'action du réseau se limite à préparer et accompagner techniquement et administrativement les dossiers pour le compte des bénéficiaires.

## COMMUNICATION

### **la lettre de liaison :**

Depuis sa parution en juin 2005, 7 numéros de la lettre de liaison sont parus. Elle paraît tous les trimestres et elle est distribuée sous format papier à tous les adhérents, et envoyée à tous les partenaires sous format informatique.

### **un classeur d'initiation :**

Un document pédagogique sur les tourbières a été préparé pour les adhérents qui travaillent dans le tourisme. Ces documents sont mis à disposition des touristes dans les gîtes, les chambres d'hôte, ...

Ce document comporte :

*✍✍* un document relié « à la découverte des tourbières », texte extrait du site du Pôle relais Tourbière de France et de la revue « la Garance voyageuse n°41 »

*✍✍* un livret : « les tourbières au pays des plantes carnivores » de Thierry Dalbavie et Jean-Philippe Solleliet

*✍✍* des dépliants :

- Réseau SAGNE Midi-Pyrénées
- Les tourbières du Tarn (plaquette issue du programme Life)



## SEMINAIRE TECHNIQUE : L'ECOLE DES SAGNES

Le 12 décembre 2006, s'est tenu le premier séminaire technique de l'Ecole des Sagne au lycée forestier de St Amans Sout. Ce séminaire a rassemblé près de 70 personnes.



Ce séminaire a permis de présenter :

- ▬ le bilan de 6 années d'expérience
- ▬ les perspectives
- ▬ la réorganisation des acteurs
- ▬ le prochain programme 2007 – 2012

Ce séminaire fut l'occasion d'inaugurer également **Rhizobiôme**, la nouvelle structure qui portera le nouveau programme 2007 – 2012.

Animation de la journée par Francis MULLER du Pôle Relais tourbière

### Dossier de presse et communiqué de presse :

#### Articles :

- ▬ Journal d'ici, n°159, semaine du 7 au 13 décembre 2006
- ▬ Dépêche du Midi, édition régionale le 13 décembre 2006
- ▬ La semaine de Castres, le 8 décembre 2006

#### Radio :

- ▬ Radio Albige : Emission Atout Tarn consacré au Réseau SAGNE (émission de 20 minutes) le 7 décembre 2006

#### Télévision :

- ▬ France 3 : Information locale le 5 décembre 2006

### Réalisation d'un clip « paroles d'adhérents » :



- ▬ témoignage de 6 adhérents :
  - zones humides
  - programme Réseau SAGNE

## Supports de communication : (voir en annexes)

### *Réalisation de posters (ou banderoles) pour chaque site en gestion :*

≈≈ 113 posters ont été affichés



### *diaporamas*

- ≈≈ bilan 2003 – 2006
- ≈≈ les enseignement de 6 années d'expériences
- ≈≈ la réorganisation des acteurs
- ≈≈ le programme 2007 - 2012

### *distribution pour chaque participant :*

- ≈≈ un badge
- ≈≈ un petit dossier rassemblant :
  - liste des participants
  - le programme de la journée
  - les chiffres du bilan du programme



## **ACTIONS MENEES HORS RESEAU SAGNE :**

### **Construction de la SCIC**

Un groupe d'adhérents du Réseau SAGNE a souhaité s'impliquer davantage dans la mise en œuvre de ce programme. Depuis le début de l'année, ils se sont réunis plusieurs fois pour construire les statuts de **Rhizobiôme**, Société Coopérative d'Intérêt Collectif (SCIC)

Rhizobiôme est une coopérative qui permet d'associer les gestionnaires, les techniciens, les scientifiques, les collectivités publiques et tous ceux qui sont intéressés par la préservation du patrimoine naturel.

Rhizobiôme est la première Société Coopérative d'Intérêt collectif du Tarn et première en France à œuvrer directement pour la protection de la nature.

### **Fiche technique sur SCIC (cf annexe)**

## **PROGRAMME 2007/2012 : PRINCIPALES AMELIORATIONS APPORTEES AU RESEAU SAGNE**

### **Missions techniques :**

Actions techniques sont rodées et restent sensiblement identiques

### **Les améliorations :**

Elles portent sur :

- ▬ la communication
- ▬ l'animation générale du réseau
- ▬ les partenariats institutionnels
- ▬ un territoire plus recentré : le Tarn
- ▬ un nouvel enjeu : travail sur toutes les zones humides du Tarn

### **Organisation :**

Découplage des missions :

- ▬ coordination, animation, communication : Rhizobiôme
- ▬ intervention technique : sous-traitant spécialisé

Cf. dossier de présentation du projet 2007/2012














## TABLEAU DE BORD FINANCIER ET ETAT DES MISSIONS

Missions		unités	Total réajusté 2005 - 2006	2005 réalisé	2006 réalisé	coût unitaire	Coût total 2006
1	rapport annuel	forfait/an	2	1	1	6 900 €	6 900 €
2	réunion de coordination	réunion	3	2	1	690 €	690 €
3	réunion de sensibilisation	réunion	6,5	8	1,5	1 140 €	1 710 €
4	identification de gestionnaires	jour travail	10	9	2	690 €	1 380 €
5	diagnostic initial	hectare	90	64	59,5	345 €	20 528 €
6	plan de gestion	hectare	90	44,7	49,01	345 €	16 908 €
7	visite conseil	visite	20	6,5	6,5	450 €	2 925 €
8	visite évaluation	hectare	400	212	209,4	120 €	25 128 €
9	réunion programmation de travaux	réunion	2	1	1	1 380 €	1 380 €
10	assistance travaux spécifiques	jour travail	22	8	3,75	690 €	2 588 €
13	séminaire technique	forfait/an	2	0	1	9 150 €	9 150 €

## ANNEXES

- Arborescence des fichiers du CDROM
- Documents liés au séminaire
  - o Dossier de presse
  - o Documents de communication
- Bilan 2001 – 2006
- Fiche technique S.C.I.C.

## Arborescence des fichiers du CDROM « SAGNE 2006 »

- [-]  année 2006
  -  1 - rapport annuel
  -  2 - réunions de coordination
  -  3 - réunions de sensibilisation
  -  4 - identification de gestionnaires
  - [-]  5 - 6 - diagnostic initial et conventions
    -  Bordereaux d'inventaire des sites
    - [+]  Conventions et plans parcellaires
  -  7 - visites conseils
  -  8 - programmation de travaux
  -  9 - assistance technique travaux
  -  10 - visites évaluation
  -  13 - séminaire technique